

COMMUNE de DERVAL

Lotissement " Le Clos Morin "

Adresse: 23, rue du clos morin

Réalisé le : 23-03-2010

Mis à jour après travaux le: 15-06-10

Lot n° 8

Permis d'Aménager

Cadastre : Section XC n° 254

PA 044 051 08 C3001

Surface arpentée : 533 m²

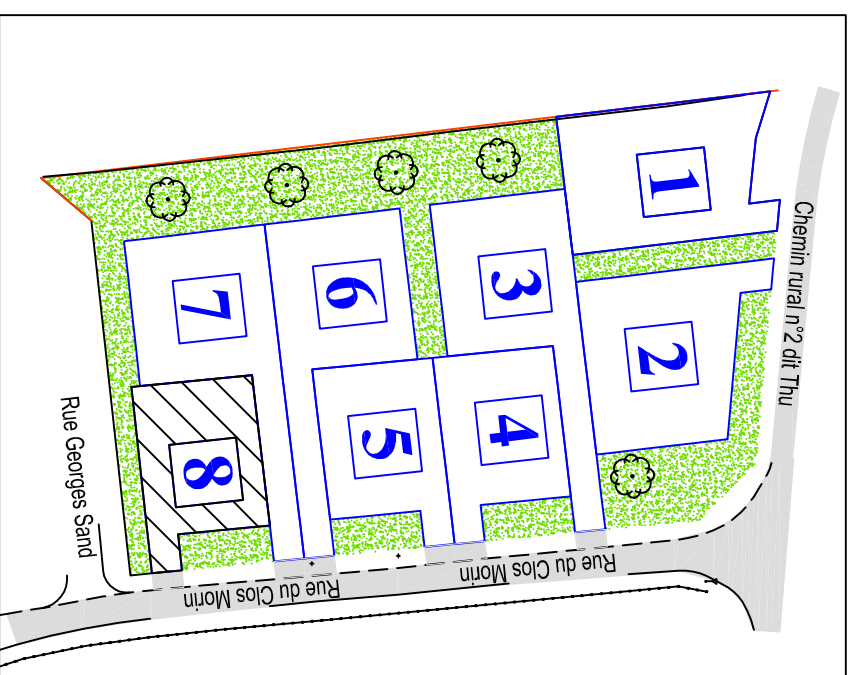
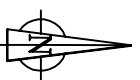
S.H.O.N. : 300 m²

du 16 juillet 2008

Servitude particulière : OUI

NON

PLANS DE SITUATION
sans échelle



PLAN DE VENTE ET DE BORNAGE

Maitrise d'oeuvre

Cabinet géomètre BCG

Agence de Blain



Topographie - Etude - Foncier
B.P.14 16, rue Pierre Morin 44130 BLAIN
Tel : 02 40 79 02 70 - Fax : 02 40 79 13 65

Maitrise d'ouvrage

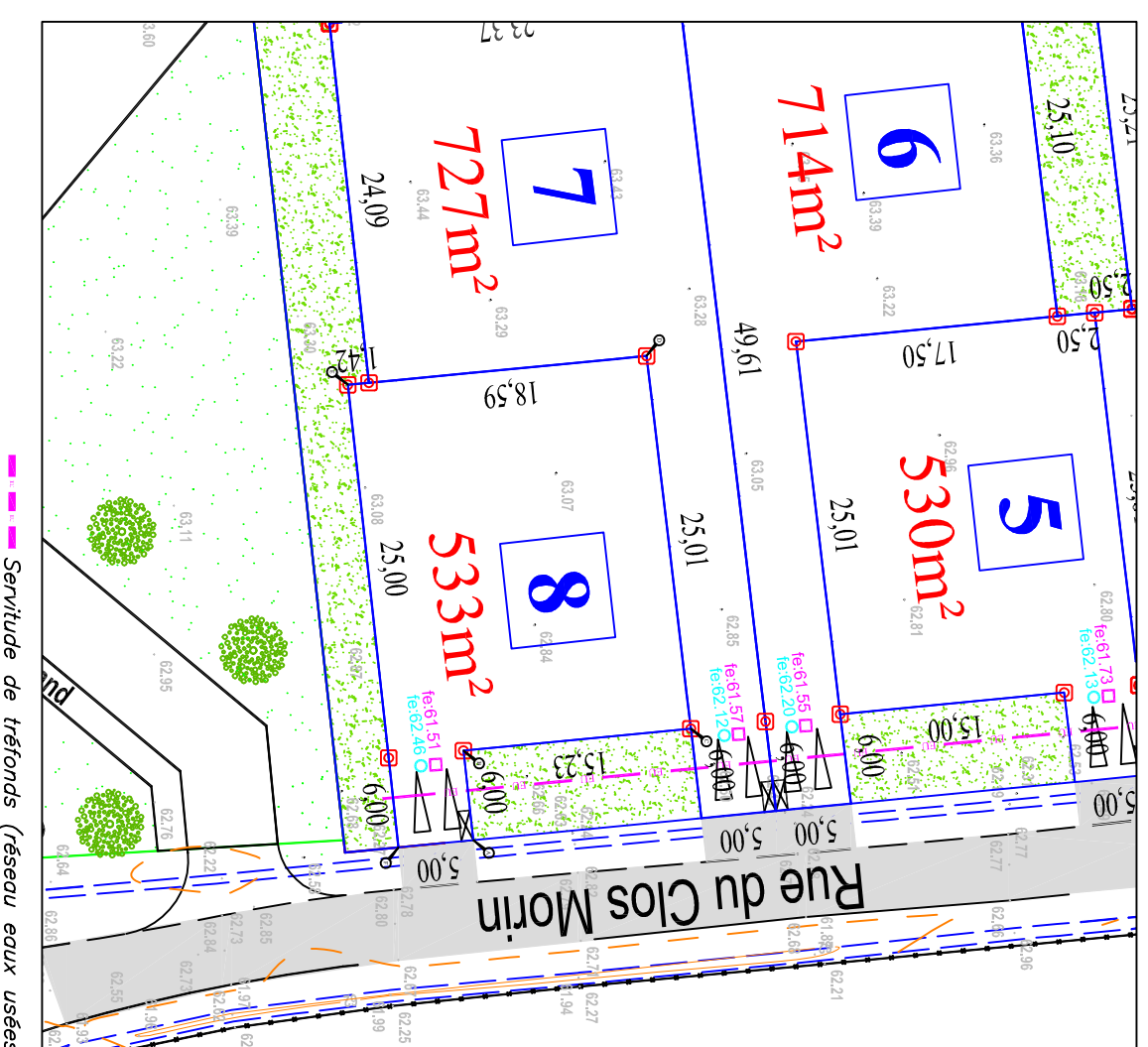
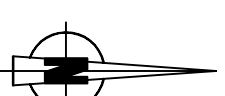
BATIPROMO

La Grande Noë à Plessé (44 630)

Ref : B-4979

PLAN MASSE

Echelle 1/500



LEGENDE

📍 Borne O.G.E.

🔌 Branchements ELEC - AEP - FT

🌊 Branchement eaux pluviales

🚰 Branchement eaux usées

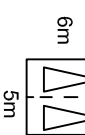
🛣️ Chaussée

🌳 Espaces Verts

🌳 Plantations

64.24 Cotes Terrain Naturel (TN)
Nivellement effectué avant les travaux

🚗 Parking privé non clos sur rue
emplacement imposé



LOT 8		
SOMMET	X	Y
A	298606,809	304473,030
B	298600,845	304472,376
C	298599,380	304487,532
D	298574,548	304484,582
E	298576,472	304464,670
F	298607,290	304468,053
A	298606,809	304473,030

Les Coordonnées sont en système indépendant

NOTA :
-Les emplacements des différents branchements sont donnés à titre indicatif.
L'aménageur se réserve le droit de modifier ces emplacements pour toute raison d'ordre technique.

Ref : B-4979