BARBERY
CATTANEO
GAUTIER
GÉOMÈTRES EXPERTS

FONCIER
URBANISME
COPROPRIÉTÉ
BORNAGE
TOPOGRAPHIE
BUREAU D'ÉTUDES - VRD
EXPERTISE
IMPLANTATION
CONSEIL

BLAIN
16 rue Pierre Morin
BP 14
44130 Blain
Tél. 02 40 79 02 70
Fax 02 40 79 13 65

SAVENAY
2 rue de la Gare
BP 2
44260 Savenay
Tél. 02 40 56 91 73
Fax 02 40 56 92 27

SAINT HERBLAIN
37 rue Bobby Sands
44813 Saint Herblain
Cedex
Tél. 02 40 86 09 73
Fax 02 40 86 09 70

PONT-CHÂTEAU
3 rue de la Minoterie
BP 22
44160 Pont-Château
Tél. 02 40 01 60 27
Fax 02 40 88 05 26

SARL AU CAPITAL
DE 80 000 €
429 051 154
RCS SAINT-NAZAIRE
APE 7112A
OGE N° 2000B200010

COMMUNE DU CELLIER

LOTISSEMENT "La Savariais"
Lieudit "La Savariais"

PLAN PARCELLAIRE

PA n° 04402810W3002

PLANS DE SITUATION

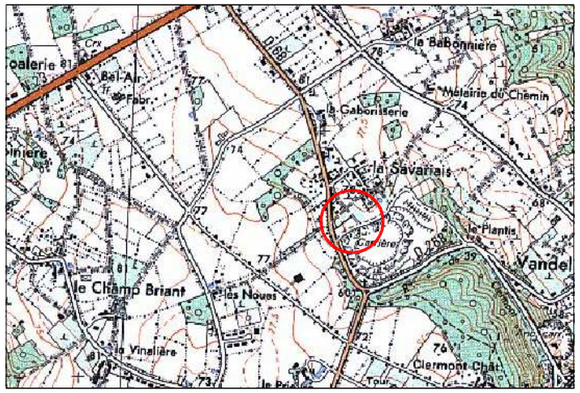

Echelle 1/25000

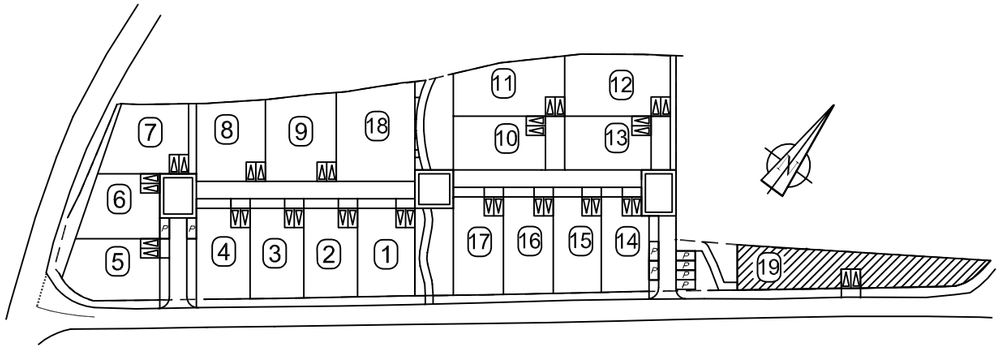

Cadastre :

Section D n° 2187p

"La Savariais"

PLAN MASSE

Echelle : 1 / 200

Lot n°19

Superficie : 581 m²

S.H.O.N. : 200 m²

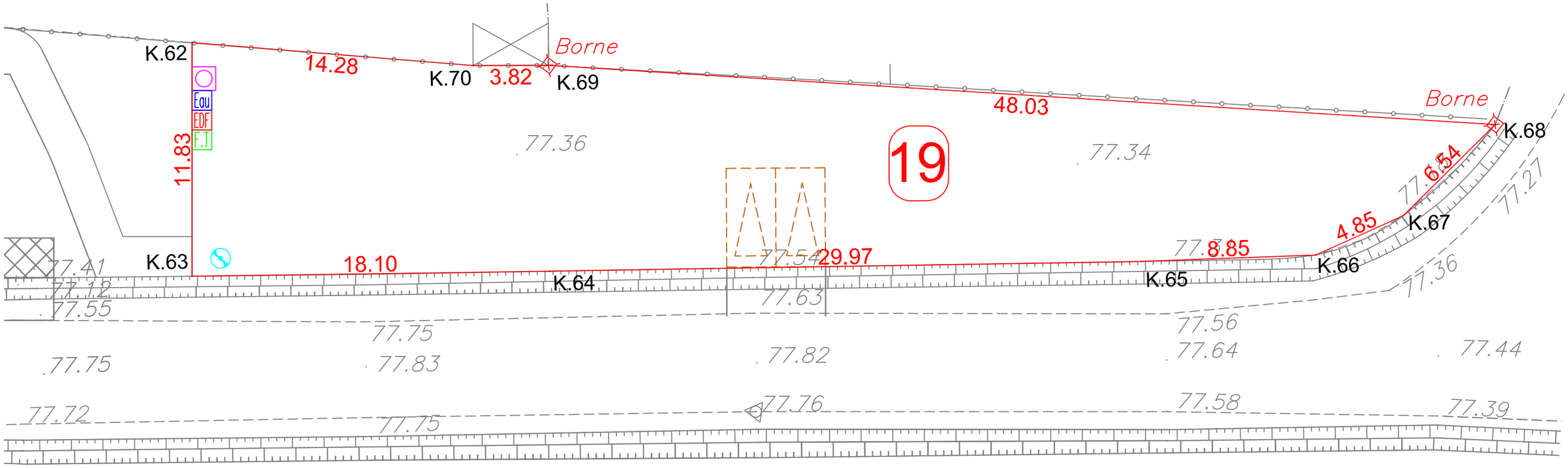

LEGENDE

- Périmètre du lotissement
- Borne O.G.E.
- F.T Eau EDF Point Projeté de raccordement aux réseaux
- Projet EP
- Projet EU
- 50.06 Altitude terrain naturel avant travaux
- Implantation sur mitoyenneté obligatoire
- Implantation mur ou pignon
- Implantation de la façade principale
- Entrée de lot obligatoire 5m x 5m
- Entrée de lot libre 5m x 5m

Lot n°19		
SOMMET	X	Y
K.70	322187.57	265694.68
K.62	322175.47	265687.11
K.63	322182.55	265677.63
K.64	322196.91	265688.65
K.65	322220.63	265706.96
K.66	322227.52	265712.51
K.67	322229.87	265716.76
K.68	322230.85	265723.23
K.69	322190.63	265696.97
K.70	322187.57	265694.68
Superficie : 581 m²		

NOTA :

- La dalle de la construction devra avoir une altitude supérieure de 0.10m au minimum par rapport à l'altitude sol fini indiquée sur le coffret ERDF du lot.
- La superficie et les cotes périmétriques du lot ne seront définitives qu'après bornage et établissement du document d'arpentage.

- Compte tenu des activités des chantiers, les constructeurs doivent impérativement vérifier les cotes périmétriques avant construction. Toute anomalie devra être signalée au cabinet.

-L'emplacement des réseaux est celui du projet V.R.D.
Les constructeurs devront en vérifier l'emplacement exact avant construction.

-Nivellement NGF (IGN69) effectué avant les travaux.

Ref : S4148	Date de Creation **22.03.2011**	PLAN PROVISOIRE	Pour : BATIPROMO La Grande Noë 44630 PLESSE