

# Lotissement de la Vallée

## Lot n° 4

Adresse: ..

Réalisé le : 15-05-09

Mis à jour après travaux le: ..

Permis d'Aménager

PA 044 067 08 R0003

du 03-02-2009

modifié le: 05-06-2009

Cadastre : Section U n° 3903

Surface arpentée : 1109 m<sup>2</sup>

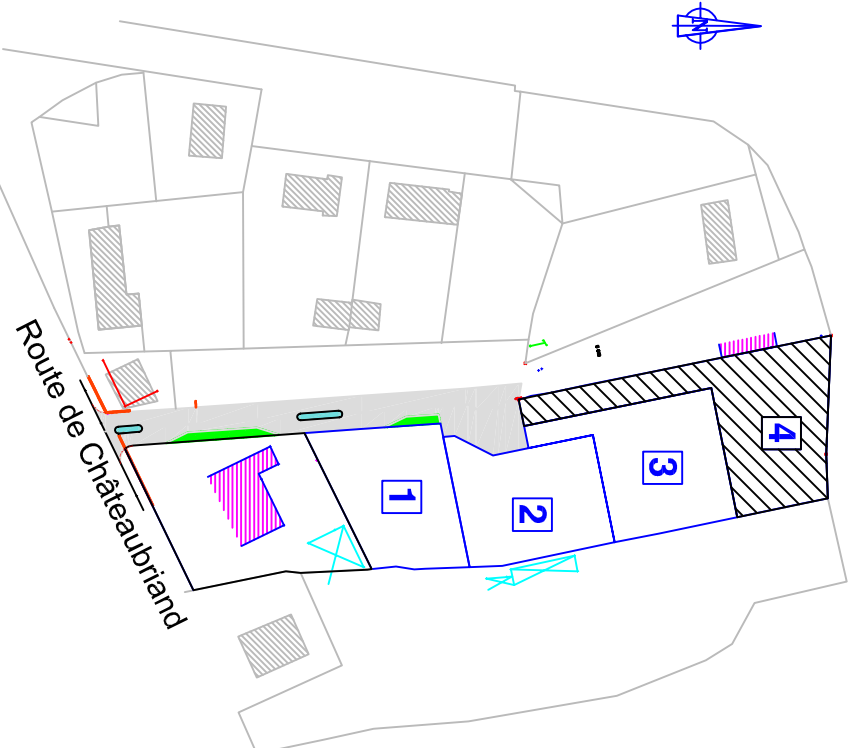
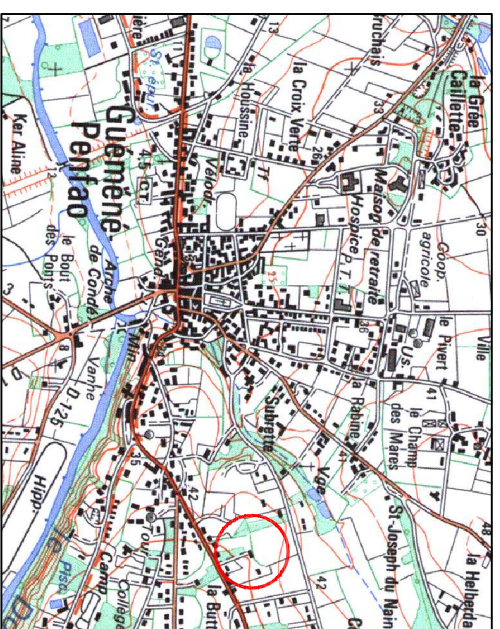
S.H.O.N. : 500 m<sup>2</sup>

Servitude particulière : OUI

NON

## PLANS DE SITUATION

sans échelle



# PLAN PARCELLAIRE

Maitrise d'oeuvre

Cabinet géomètre BCG

Topographie - Etude - Foncier  
B.P.14 16, rue Pierre Morin 44130 BLAIN  
Tel : 02 40 79 02 70 - Fax : 02 40 79 13 65

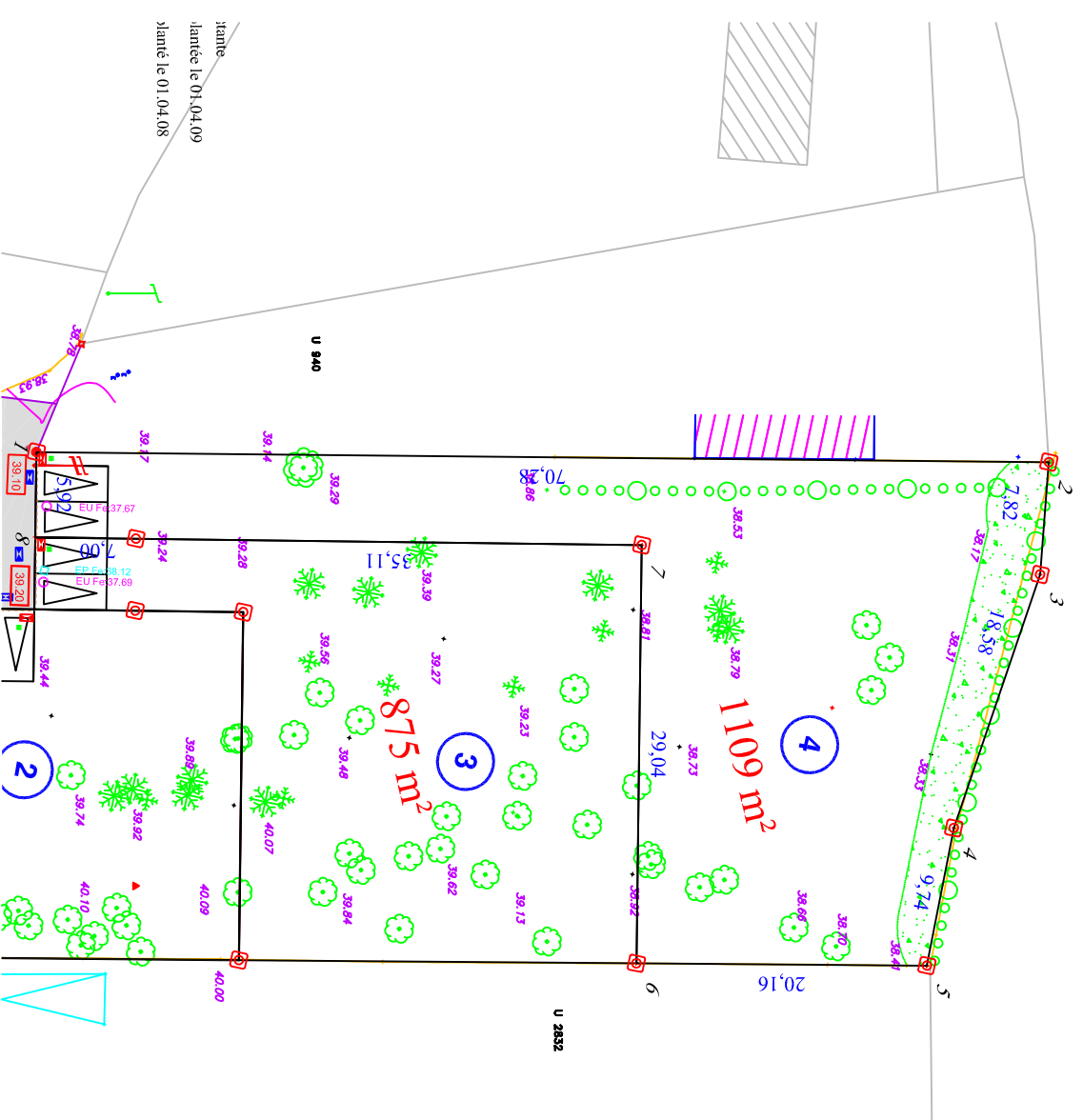
Maitrise d'ouvrage

PAJ'IMM

54 avenue du Général de Gaulle  
85 160 SAINT JEAN DE MONTS  
Tel: 02 51 26 06 24 Fax: 02 51 26 52 30

Ref: B4683

- LEGENDE**
- Borne O.G.E.
  - Branchements électriques
  - Branchements eau potable
  - Branchements téléphoniques
  - Branchements eaux pluviales
  - Branchements eaux usées
  - Ilôt
  - Chaussée
  - Espaces verts
  - Cotes projet voirie
  - Cotes T.N. avant travaux
  - végétation
  - Parking privé non clos sur rue
  - 25m<sup>2</sup> minimum obligatoire
  - emplacement non imposé sans pour les lots 3 et 4



NUM	Coord X	Coord Y	Distance
1	972.00	486.94	70.28
2	957.85	555.78	7.82
3	965.60	556.83	18.59
4	984.06	554.70	9.74
5	993.80	554.89	20.16
6	997.90	535.15	29.04
7	969.44	529.37	42.10
8	977.81	488.12	5.92
SURFACE = 1109 m <sup>2</sup>			

Les Coordonnées sont en système indépendant

NOTA :  
-Les emplacements des différents branchements sont donnés à titre indicatif.  
L'aménageur se réserve le droit de modifier ces emplacements pour toute raison d'ordre technique.

Ref: B4683