

Lotissement "La Fontaine"

Rue du Calvaire

PLAN PARCELLAIRE

PA n° 044 045 11 Z3003

30 août 2011

FONCIER  
URBANISME  
COPROPRIÉTÉ  
BORNAGE  
TOPOGRAPHIE  
BUREAU  
D'ÉTUDES-VRD  
EXPERTISE  
IMPLANTATION  
CONSEIL

BLAIN  
16 rue Pierre Morin  
BP 14  
44130 Blain  
Tél. 02 40 79 02 70  
Fax 02 40 79 13 65

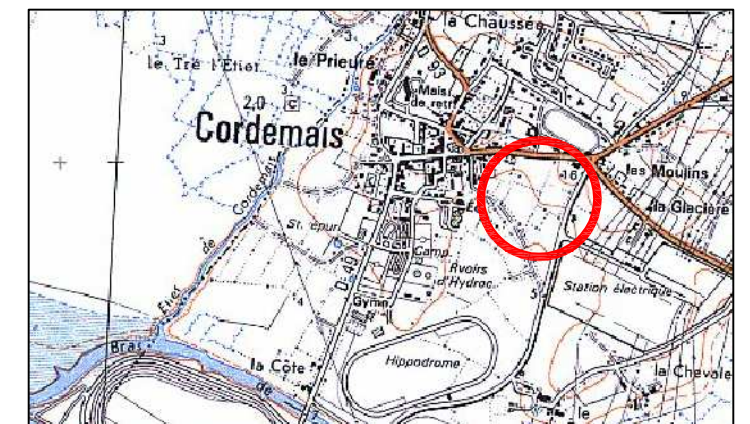
SAVENAY  
2 rue de la Gare  
44260 Savenay  
Tél. 02 40 56 91 73  
Fax 02 40 56 92 27

SAINT HERBLAIN  
37 rue Bobby Sands  
44813 Saint Herblain  
Cedex  
Tél. 02 40 86 09 73  
Fax 02 40 86 09 70

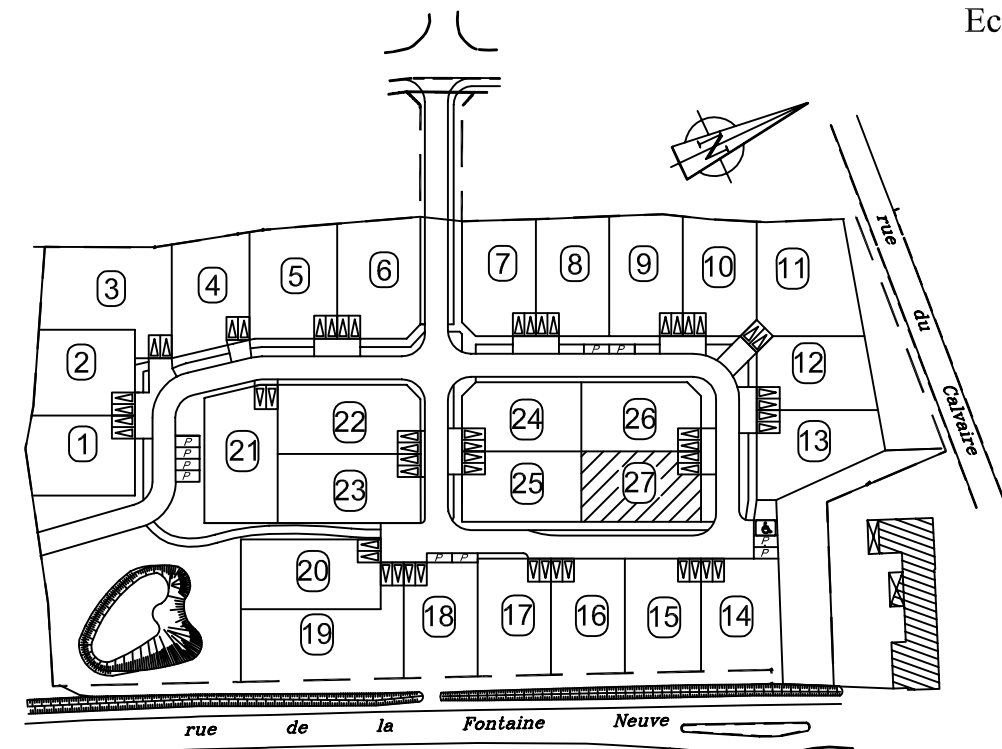
PONT-CHÂTEAU  
2 rue des Châtaigniers  
Parc de la Cafetais BP22  
44160 Pont-Château  
Tél. 02 40 01 60 27  
Fax 02 40 88 05 26

SARL AU CAPITAL  
DE 130 000 €  
429 051 154  
RCS SAINT-NAZAIRE  
APE 7112A  
OGE N° 2000B200010

PLANS DE SITUATION



Echelle 1/25000



Cadastre :

Section AB n° 829

5 rue Auguste RODIN

# PLAN MASSE

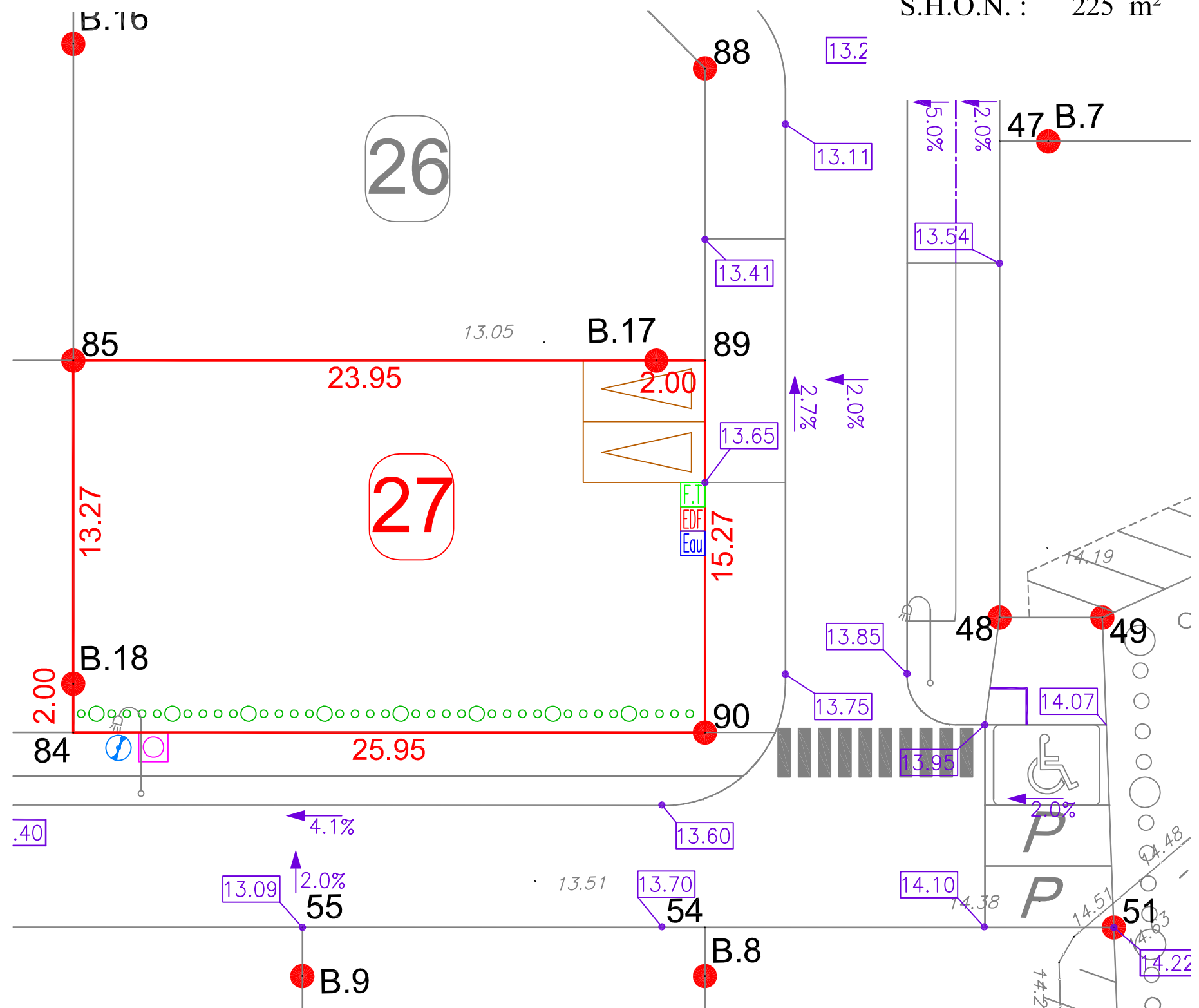
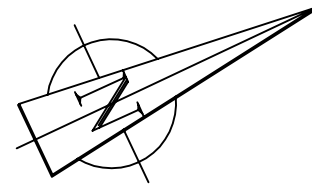
Echelle : 1 / 200

**Lot n°27**

Superficie : 396 m<sup>2</sup>

S.H.O.N. : 225 m<sup>2</sup>

Lot n°27			
SOMMET	X	Y	DISTANCE
89	1331577.73	6243660.43	15.27
90	1331591.55	6243653.93	25.95
84	1331580.51	6243630.44	2.00
B.18	1331578.70	6243631.30	13.27
85	1331566.69	6243636.94	23.95
B.17	1331576.88	6243658.62	2.00
89	1331577.73	6243660.43	
Superficie : 396 m <sup>2</sup>			



**LEGENDE**

- Borne O.G.E.
- F.T. EDE Equ Point Projeté de raccordement aux réseaux
- ⊙ Projet EP
- Projet EU
- 18.59 Altitude terrain naturel avant travaux
- 13.59 Altitude projet voirie
- Haie plantée par l'aménageur
- △△ Positionnement imposé du stationnement libre sur le lot (5mx5m)
- △△ Positionnement non imposé du stationnement libre sur le lot (5mx5m)

- Compte tenu des activités des chantiers, les constructeurs doivent impérativement vérifier les cotes périmétriques avant construction. Toute anomalie devra être signalée au cabinet.  
 -L'emplacement des réseaux est celui du projet V.R.D.  
 Les constructeurs devront en vérifier l'emplacement exact des coffrets avant construction.  
 -Nivellement système NGF effectué avant les travaux.

Ref : S4516	Date de Creation 22.02.2012	PLAN DEFINITIF	Pour : La Société LOTI-OUEST Représentée par M. CHEVALIER 28 rue de la Coutancière 44240 LA CHAPELLE SUR EDRE
-------------	--------------------------------	-------------------	--